



ОБЩИНА ВАРНА

КМЕТ

07-12-2018
MK

ЧРЕЗ

ПРЕДСЕДАТЕЛЯ НА ОБЩИНСКИ СЪВЕТ - ВАРНА

ДО

ОБЩИНСКИ СЪВЕТ – ВАРНА

ОБЩИНА ВАРНА

Рег.№: РД18023429ВН

Дата: 05.12.2018

ПРЕДЛОЖЕНИЕ

От Иван Николаев Портних – Кмет на Община Варна

Относно: Искане за придобиване в собственост на част от недвижим имот държавна собственост, находящ се в гр. Варна, ул. „Върба“ № 24

УВАЖАЕМИ ГОСПОДИН ПРЕДСЕДАТЕЛ,

УВАЖАЕМИ ГОСПОЖИ И ГОСПОДА ОБЩИНСКИ СЪВЕТНИЦИ,

Съгласно влязло в законна сила Решение № 1095-1/27/16.02.2018 г. на Общински съвет – Варна община Варна е отправила искане за безвъзмездно придобиване в собственост на част от имот държавна собственост, находящ се в гр. Варна, ул. „Върба“ № 24, представляващ **ПИ 10135.3513.249** (десет хиляди сто тридесет и пет.три хиляди петстотин и тринадесет. двеста четиридесет и девет) с площ **14 170** кв.м, съгласно скица – проект за разделяне за изграждането на нова сграда на емблематичната за Варна МГ „Д-р Петър Берон“.

Проведена е процедура по разделяне на поземлен имот с идентификатор 10135.3513.249 (десет хиляди сто тридесет и пет.три хиляди петстотин и тринадесет.двеста четиридесет и девет), съгласно кадастралната карта и кадастралните регистри, одобрени със заповед № РД-18-64/16.05.2008 г. на Изпълнителния директор на АГКК, вид територия: урбанизирана; начин на трайно ползване: за обект – комплекс за образование, с площ 28 168 кв.м, са новообразувани два имота:

Поземлен имот с идентификатор **10135.3513.1961**, съгласно кадастралната карта и кадастралните регистри, одобрени със заповед № РД-18-64/16.05.2008 г. на Изпълнителния директор на АГКК, вид територия: урбанизирана; начин на трайно ползване:

за обект – комплекс за образование, с площ 14 003 кв.м, находящ се в гр. Варна, ул. „Върба“ № 24;

Поземлен имот с идентификатор 10135.3513.1960, съгласно кадастралната карта и кадастралните регистри, одобрени със заповед № РД-18-64/16.05.2008 г. на Изпълнителния директор на АГКК, вид територия: урбанизирана; начин на трайно ползване: за обект – комплекс за образование, с площ 14 164 кв.м, находящ се в гр. Варна, ул. „Върба“ № 24.

За ПИ 10135.3513.1960, съгласно кадастралната карта и кадастралните регистри, одобрени със заповед № РД-18-64/16.05.2008 г. на Изпълнителния директор на АГКК, вид територия: урбанизирана; начин на трайно ползване: за обект – комплекс за образование, с площ 14 164 кв.м, находящ се в гр. Варна, ул. „Върба“ № 24 е съставен АДС № 9626/06.10.2018 г.

С оглед настъпилите изменения в ККР на гр. Варна за ПИ 10135.3513.249 и за да могат да бъдат предприети последващи действия за процедиране на преписката на основание чл. 21, ал. 1, т. 8 от *Закона за местното самоуправление и местната администрация*, във връзка с чл. 8, ал. 1 от *Закона за общинската собственост*, предлагам Общински съвет – Варна да вземе следните

РЕШЕНИЯ:

I. На основание чл.21, ал.1, т.8 от ЗМСМА и в изпълнение на чл.8, ал.9, т. 4 от ЗОС, Общински съвет –Варна приема следното изменение в Годишната програма за управление и разпореждане с имоти-общинска собственост през 2018 г.: допълва *Раздел XVIII „Недвижими имоти, вещи и съоръжения, за които община Варна ще открие процедура по придобиване в собственост или за управление от Държавата, частни и юридически лица” с имот държавна собственост*, находящ се в гр. Варна, ул. Върба” № 24, представляващ ПИ 10135.3513.1960 (десет хиляди сто тридесет и пет.три хиляди петстотин и тринадесет.хиляда деветстотин и шестдесет), съгласно кадастралната карта и кадастралните регистри, одобрени със заповед № РД-18-64/16.05.2008 г. на Изпълнителния директор на АГКК ,вид територия: урбанизирана; начин на трайно ползване: за обект – комплекс за образование, с площ 14 164 кв.м

II. На основание чл.21, ал.1, т.8 от ЗМСМА, съгласно чл.8, ал.1 от ЗОС, Общински съвет - Варна изменя свое решение №1095-1/27/16.02.2018 г. за *придобиване*

безвъзмездно в собственост на община Варна на имот държавна собственост, находящ се в гр. Варна, ул. „Върба“ № 24, като вместо „.....“ представляващ ПИ 10135.3513.249 (десет хиляди сто тридесет и пет.“, във връзка с приключило изменение в кадастралната карта и кадастралните регистри на район Младост да се чете „.....“представляващ ПИ 10135.3513.1960 (десет хиляди сто тридесет и пет.три хиляди петстотин и тринадесет.хиляда деветстотин и шестдесет),вид територия: урбанизирана; начин на трайно ползване: за обект – комплекс за образование, с площ 14 164 кв.м.

Общински съвет – Варна възлага на Кмета на община Варна да проведе съответните процедури в съответствие с разпоредбите на ЗДС и ППЗДС, за безвъзмездно придобиване в собственост на недвижимия имот в полза на община Варна, както и осъществяването на всички действия, необходими за правилното и законосъобразно изпълнение на решението.

На основание чл. 60, ал. 1 от АПК решението да бъде с предварително изпълнение.

Приложение: Копия от:

1. Скица с рег. № 15-634075-27.09.2018 г.;
2. Писмо по ел. поща до Христо Иванов – Заместник-кмет на община Врана.

С уважение,


ИВАН ПОРТНИХ
Кмет на Община Варна
* КМ *

Съгласно Сак. №.....

12-048/11-12-2018



АГЕНЦИЯ ПО ГЕОДЕЗИЯ, КАРТОГРАФИЯ И КАДАСТЪР

Кадастрално-административна информациялна система

switch to English Помощ За нас

Петко Стоянов Бойновски ОБА 1

КНИК 864844 Сметка 0,00 лв.

ИЗПЪЛНИТЕЛЕН ДИРЕКТОР НА АГКК

- НАЧАЛО
- КАРТА
- УСЛУГИ
- ЖАЛБИ И ВЪЗРАЖЕНИЯ
- ПОРЪЧКИ
- ПРОВЕРКА НА СТАТУС
- КАК ДА...
- Личен профил
- Изход

Кадастрална карта и регистри

БЪРЗО ПИСАНЕ АДРЕС ИДЕНТИФИКАТОР СТАР ИДЕНТ. ГЕОД. ОСНОВ

Ключови думи

10135.3513.1960

Текущ изглед на картата

Първите 200 резултата

НАМЕРЕНИ В ККХР

Всички

Поземлен имот 10135.3513.1960, гр. Варна

Поземлен имот 10135.3513.1960, област Варна, община Варна, гр. Варна, ул. ВЪРБА № 24, вид собств. Общинска частна, вид територия Урбанизирана, НТП За обект комплекс за образование, площ 14164 кв.м., стар номер 123. Заповед за одобрение на ККХР № РД-18-64/16.05.2008 г. на ИЗПЪЛНИТЕЛЕН ДИРЕКТОР НА АГКК

Информация за обект 1-1/1

Поземлен имот 10135.3513.1960

вид собств. Общинска частна, вид територия Урбанизирана, НТП За обект комплекс за образование, площ 14164 кв.м., стар номер 123; гр. Варна, ул. ВЪРБА № 24

Заповеди

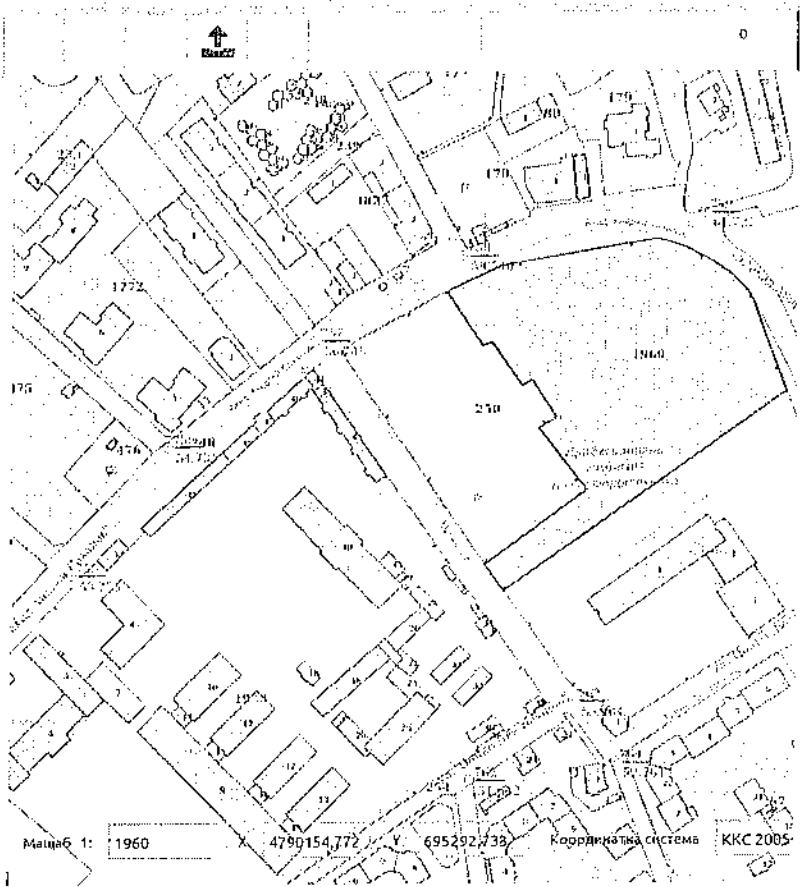
Заповед за одобрение на ККХР № РД-18-64/16.05.2008г. на ИЗПЪЛНИТЕЛЕН ДИРЕКТОР НА АГКК

Собственик

1. ДЪРЖАВАТА, ЧРЕЗ ПРОФЕСИОНАЛНА ГИМНАЗИЯ ПО ЕЛЕКТРОТЕХНИКА, ЕГН/БУЛСТАТ: 000083284, Няма данни за идеалните части, Акт за публична държавна собственост (при първоначална регистрация) № 2735 от 08.11.1999г., издаден от МРРБ

Съседни

10135.3513.1961, 10135.3513.248, 10135.3513.250, 10135.3513.251, 10135.3513.402



Проектът се осъществява с финансовата подкрепа на Оперативна програма "Административен капацитет", съфинансирана от Европейския съюз чрез Европейския социален фонд

Помощ

Често задавани въпроси

Контакти

From: Христо Иванов/MVarna
To: Велина Димитрова/KOS/KOS/HVarna/MVarna@MVarna
Сс: Петко Бойновски/OS/HVarna/MVarna@MVarna

Date: Wednesday, November 07, 2018 03:37PM

Subject: Fw: Fwd: Преписка вх. № 08-00-168/2018 г. относно безвъзмездно прехвърляне част от имот – публична държавна собственост в собственост на община Варна, изграждане на нова сграда на Математическата гимназия „Д-р Петър Берон“

-----Forwarded by Христо Иванов/MVarna on 11/07/2018 03:35PM -----

To: < >
From: "Vesela Nacheva" < >
Date: 11/07/2018 01:39PM
Subject: Fwd: Преписка вх. № 08-00-168/2018 г. относно безвъзмездно прехвърляне на част от имот – публична държавна собственост в собственост на община Варна, за изграждане на сграда на Математическата гимназия „Д-р Петър Берон“

Sent from my iPhone

Begin forwarded message:

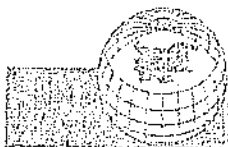
From: Mariya Nikolaeva ilieva < >
Date: 7 November 2018, 10:08:02 EET
To:
Subject: Преписка вх. № 08-00-168/2018 г. относно безвъзмездно прехвърляне на част от имот – публична държавна собственост в собственост на община Варна, за изграждане на нова сграда на Математическата гимназия „Д-р Петър Берон“

УВАЖАЕМА ГОСПОЖО НАЧЕВА,

От приложените по преписка с вх. № 08-00168/2018 г. материали се установява следното несъответствие, а именно: Областният управител на област Варна е изразил положително становище за безвъзмездно прехвърляне правото на собственост върху новообразуван поземлен имот с идентификатор 10135.3513.1960 по КККР на гр. Варна, с площ 14 164 кв.м, а предмет на решението на Общинския съвет на община Варна и на искането на кмета на община Варна е част от поземлен имот със стар идентификатор 10135.3513.249, целият с площ 28 168 кв.м, с площ на частта 14 170 кв. м, съгласно скица – проект за разделяне.

С оглед настъпилите изменения в КККР на града Варна за поземлен имот със стар идентификатор 10135.3513.249 и за последващо процедиране на преписката е необходимо да бъдат предоставени:

<!--[if !supportLists]-->1. <!--[endif]--> Акт за публична държавна собственост за новообразувания имот, в изпълнение на чл. 71, ал. 2 от ЗДС;



АГЕНЦИЯ ПО ГЕОДЕЗИЯ,
КАРТОГРАФИЯ И КАДАСТЪР

СЪСЪВЪРШЕН КЪМ СТАРАТА
ГЕОД. КАРТА
ACAD@CADASTRE.BG

СЛУЖБА ПО ГЕОДЕЗИЯ, КАРТОГРАФИЯ И КАДАСТЪР - ГР. ВАРНА

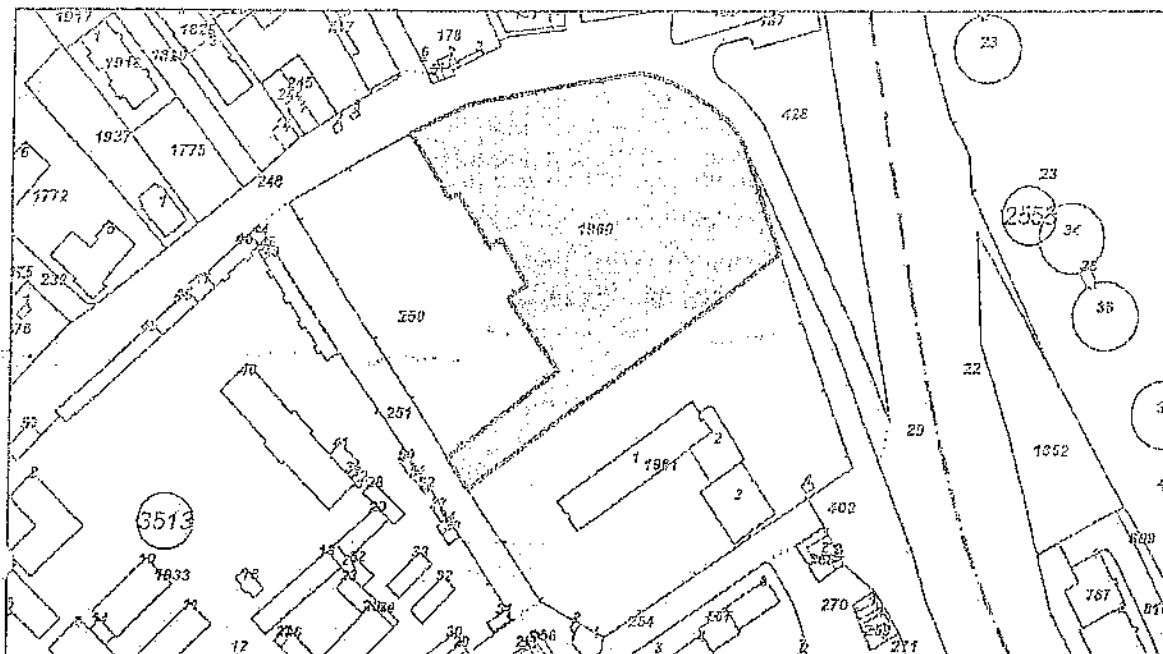
9000, Бул. "ЦАР ОСВОБОДИТЕЛ" №76Г, ет.6, 052/635620; 634638,
varna@cadastre.bg, БУЛСТАТ:130362903

СКИЦА НА ПОЗЕМЛЕН ИМОТ
№ 15-694075-27.09.2018 г.

Поземлен имот с идентификатор 10135.3513.1950

Гр. Варна, общ. Варна, обл. Варна
По кадастралната карта и кадастралните регистри, одобрени със Заповед РД-18-64/16.05.2008 г.
на ИЗПЪЛНИТЕЛЕН ДИРЕКТОР НА АГКК
Последно изменение със заповед: няма издадена заповед за изменение в КККР
Адрес на поземления имот: гр. Варна, ул. ВЪРБА № 24
Площ: 14164 кв.м
Трайно предназначение на територията: Урбанизирана
Начин на трайно ползване: За обект комплекс за образование

Координатна система БГК2005



М 1:3000

Стар идентификатор: 10135.3513.249
Номер по предходен план: 123
Съседи: 10135.3513.248, 10135.3513.250, 10135.3513.251, 10135.3513.1961, 10135.3513.402

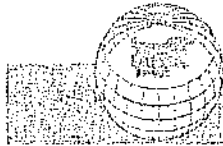
Собственици:
1. 000083284, ДЪРЖАВАТА, ЧРЕЗ ПРОФЕСИОНАЛНА ГИМНАЗИЯ ПО ЕЛЕКТРОТЕХНИКА
Няма данни за идеалните части
Акт за публична държавна собственост (при първоначална регистр.) № 2735/08.11.1999г., издаден от МРРБ

Носители на други вещни права:
няма данни

Скица № 15-694075-27.09.2018 г. издадена въз основа на документ с входен № 01-372259-26.09.2018 г.



[Handwritten signature]



АГЕНЦИЯ ПО ГЕОДЕЗИЯ,
КАРТОГРАФИЯ И КАДАСТЪР

Срещна 1018, кв. ПАРКОВА, УЛ.
ТЕЛ: 02/918 63 63, ФАКС: 02/918 63 63
AGAD@CADASTRE.BG, WWW.CADASTRE.BG

СЛУЖБА ПО ГЕОДЕЗИЯ, КАРТОГРАФИЯ И КАДАСТЪР - ГР. ВАРНА

9000, Бул. "ЦАР ОСВОБОДИТЕЛ" №76Г, ет.6. 052/635620, 634638,
varna@cadastre.bg, БУЛСТАТ:130352903

СКИЦА НА ПОЗЕМЛЕН ИМОТ
№ 15-694132-27.09.2018 г.

Поземлен имот с идентификатор 10135.3513.1961

Гр. Варна, общ. Варна, обл. Варна

По кадастралната карта и кадастралните регистри, одобрени със Заповед РД-18-54/16.05.2008 г.
на ИЗПЪЛНИТЕЛЕН ДИРЕКТОР НА АГКК

Последно изменение със заповед: няма издадена заповед за изменение в КИКР

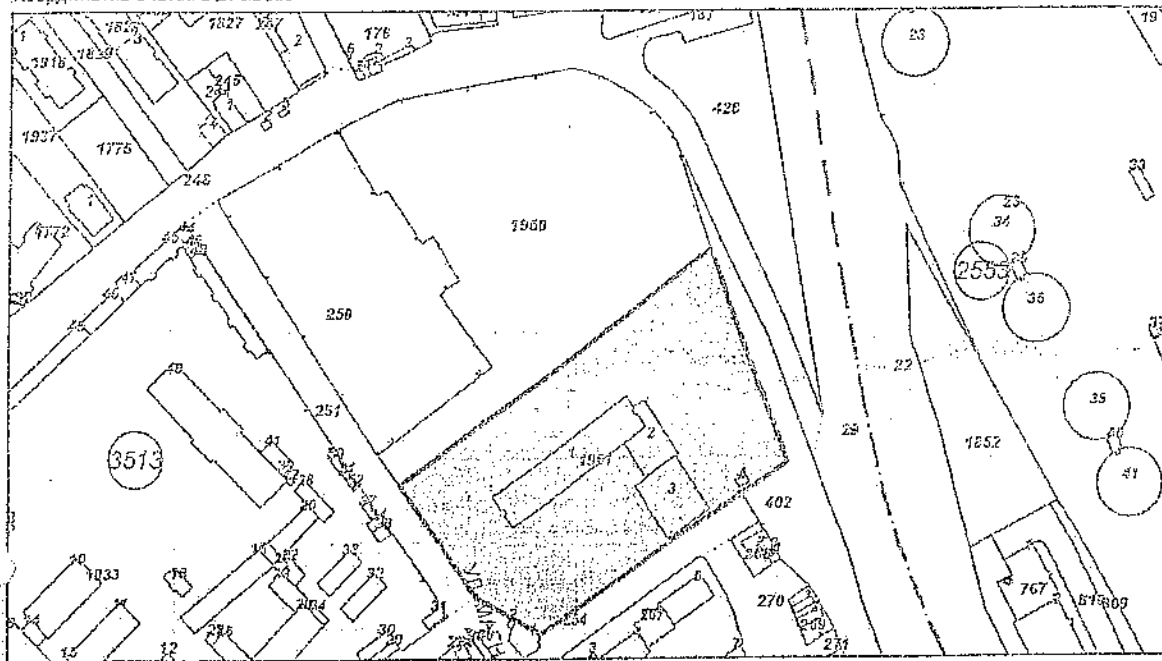
Адрес на поземления имот: гр. Варна, ул. БЪРБА № 24

Площ: 14003 кв.м.

Трайно предназначение на територията: Урбанизирана

Начин на трайно ползване: За обект коимплекс за образование

Координатна система БГС2005



М 1:3000

Стар идентификатор: 10135.3513.249

Номер по предходен план: 123

Съседи: 10135.3513.254, 10135.3513.402, 10135.3513.1960, 10135.3513.251

Собственици:

1. 00003284, ДЪРЖАВАТА, ЧРЕЗ ПРОФЕСИОНАЛНА ГИМНАЗИЯ ПО ЕЛЕКТРОТЕХНИКА

Няма данни за идеалните части

Акт за публична държавна собственост (при първоначална регистр.) № 2769 от 08.11.1998г., издаден от МРРБ

Носители на други вещни права:

няма данни

Скица № 15-694132-27.09.2018 г. издадена въз основа на документ с входящ № 01-372258-26.09.2018 г.



Handwritten signature