



**ОБЩИНА ВАРНА**

**КМЕТ**

*Handwritten signature and date: 21-03-2019*

**ЧРЕЗ**

**ПРЕДСЕДАТЕЛЯ НА ОБЩИНСКИ СЪВЕТ - ВАРНА**

**ДО**

**ОБЩИНСКИ СЪВЕТ – ВАРНА**

ОБЩИНА ВАРНА

Рег.№: РД19005137ВН

Дата: 19.03.2019

**ПРЕДЛОЖЕНИЕ**

**от Иван Николаев Портних – Кмет на Община Варна**

**Относно:** Предоставяне на част от имот общинска собственост за управление от ОП „Общински паркинги и синя зона“ и в допълнение на Годишната програма за управление и разпореждане с имоти – общинска собственост през 2019 година

**УВАЖАЕМИ, ГОСПОДИН ПРЕДСЕДАТЕЛ,**

**УВАЖАЕМИ, ГОСПОЖИ И ГОСПОДА – ОБЩИНСКИ СЪВЕТНИЦИ,**

С Решение № 736-7 по протокол № 12 от проведено заседание на Общински съвет – Варна на 24.10.2012 г е създадено **ОБЩИНСКО ПРЕДПРИЯТИЕ „ОБЩИНСКИ ПАРКИНГИ И СИНЯ ЗОНА“** с директор **Младен Маринов Иванов.**

Предмета на дейността на ОП „Общински паркинги и синя зона“ е експлоатация и поддръжка на паркингите и зоните за платено паркиране на територията на община Варна.

Съгласно чл.1, ал.2 от „Правилника за работа на общинското предприятие „Общински паркинги и синя зона“, същото стопанисва и поддържа собствеността, предоставена му със заповед на Кмета на Община Варна, след решение на Общински съвет – Варна.

Във връзка с дейността на общинското предприятие е необходимо да му бъде предоставен терен за изграждане на паркинг за зареждане на 18 броя електромобили, обслужващи и контролиращи Синята зона Варна видно от писмо с рег. №

ОСИСД19001467ВН/28.02.2019 г. от Директора на предприятието.

Подходящ се оказва част от общински недвижим имот, находящ се в гр. Варна, Южна промишлена зона, представляващ **ПИ 10135.5501.24** (десет хиляди сто тридесет и пет, пет хиляди петстотин и едно, двадесет и четири) с площ 83 958 (осемдесет и три хиляди деветстотин петдесет и осем) кв.м, предмет на АОС №9970/10.09.2018 г., вписан по надлежния ред в Службата по вписванията гр. Варна. Необходимия терен е с площ 1 200 кв.м (хиляда и двеста) кв.м и граничи с терен „Паркинг за неправилно паркирани МПС“.

**Във връзка с гореописаното и в изпълнение на чл. 1, ал. 2 от Правилника за работа на общинско предприятие „Общински паркинги и синя зона“ – Варна, предлагам Общински съвет – Варна да вземе следното:**

#### **РЕШЕНИЕ:**

I. На основание чл.21, ал.1, т.8 и т.12 от ЗМСМА и в изпълнение на чл.8, ал.9 от ЗОС, Общински съвет – Варна приема следното изменение в **Годишната програма за управление и разпореждане с имоти - общинска собственост през 2019 година**, допълва **Раздел XII** „Имоти и вещи – общинска собственост, които ще се предоставят за управление на юридически лица и звена на общинска бюджетна издръжка, по реда на чл. 12 от ЗОС и НРПУРОИ“, с част от имот – публична общинска собственост, находящ се в гр. Варна, Южна промишлена зона, представляващ **ПИ 10135.5501.24** (десет хиляди сто тридесет и пет, пет хиляди петстотин и едно, двадесет и четири) целия с площ 83 958 (деветдесет и три хиляди деветстотин петдесет и осем) кв.м, предмет на АОС №9970/10.09.2018 г.

II. На основание чл.21, ал.1, т.8 от ЗМСМА, чл.12, ал.1 от ЗОС, във връзка чл.8, ал.1 от НРПУРОИ, Общински съвет – Варна учредява безвъзмездно управление на **ОБЩИНСКО ПРЕДПРИЯТИЕ „ОБЩИНСКИ ПАРКИНГИ И СИНЯ ЗОНА“**, представлявано от **Младен Маринов Иванов** - Директор, върху **1200** (хиляда и двеста) кв.м от имот публична – общинска собственост , находящ се в гр. Варна, Южна промишлена зона, представляващ **ПИ 10135.5501.24** (десет хиляди сто тридесет и пет, пет хиляди петстотин и едно, двадесет и четири) целия с площ 83 958 (осемдесет и три хиляди деветстотин петдесет и осем) кв.м, предмет на АОС №9970/10.09.2018 г., с цел обособяване на паркинг

за зареждане на 18 (осемнадесет) броя електромобили, обслужващи и контролиращи Синя зона Варна, съгласно приложена скица от Кадастрално – административната система на АГКК (Приложение №1).

Безвъзмездното управление се учредява на **ОБЩИНСКО ПРЕДПРИЯТИЕ „ОБЩИНСКИ ПАРКИНГИ И СИНЯ ЗОНА“** за срок от **5 (пет) години**.

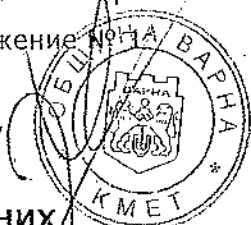
Възлага на Кмета на Община Варна издаването на заповед и сключването на договор за безвъзмездно управление за горе описания недвижим имот в полза на ОП „Общински паркинги и синя зона“.

**Приложение:**

1. Копие от АОС № 9970/10.09.2018 г. и скица;
2. Копие писмо с рег. № ОСИСД19001467ВН/28.02.2019 г;
3. Приложение №1

С уважение,

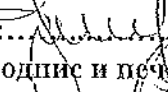
**ИВАН ПОРТНИХ**  
Кмет на Община Варна

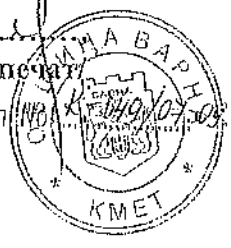



№ 13/18-03.19


РЕПУБЛИКА БЪЛГАРИЯ  
 МИНИСТЕРСТВО НА РЕГИОНАЛНОТО РАЗВИТИЕ И БЛАГОУСТРОЙСТВОТО И МИНИСТЕРСТВО  
 НА ПРАВОСЪДИЕТО  
 ОБЩИНА ВАРНА ОБЛАСТ ВАРНА

№ 109/2018  
 Служба по вписванията гр. Варна  
 Дх. рег. № 2122/3-09-2018  
 Д.У. № 1/2018  
 Служба по вписванията

УТВЪРЖДАВАМ:   
 /подпис и печат/  
 Съгласно зап. № 109/07.09.18г.  
 КМЕТ НА ОБЩИНА:  
 ИВАН ПОРТНИХ  
 /име и фамилия/



Вписване по ЗС/ПВ  
 Служба по вписванията:  
  
 СЪДИЯ ПО ВПИСВАНИЯТА  
 /име и фамилия/




**АКТ № 9970**  
 ЗА ПУБЛИЧНА ОБЩИНСКА СОБСТВЕНОСТ

Регистър: L  
 Досие: 970

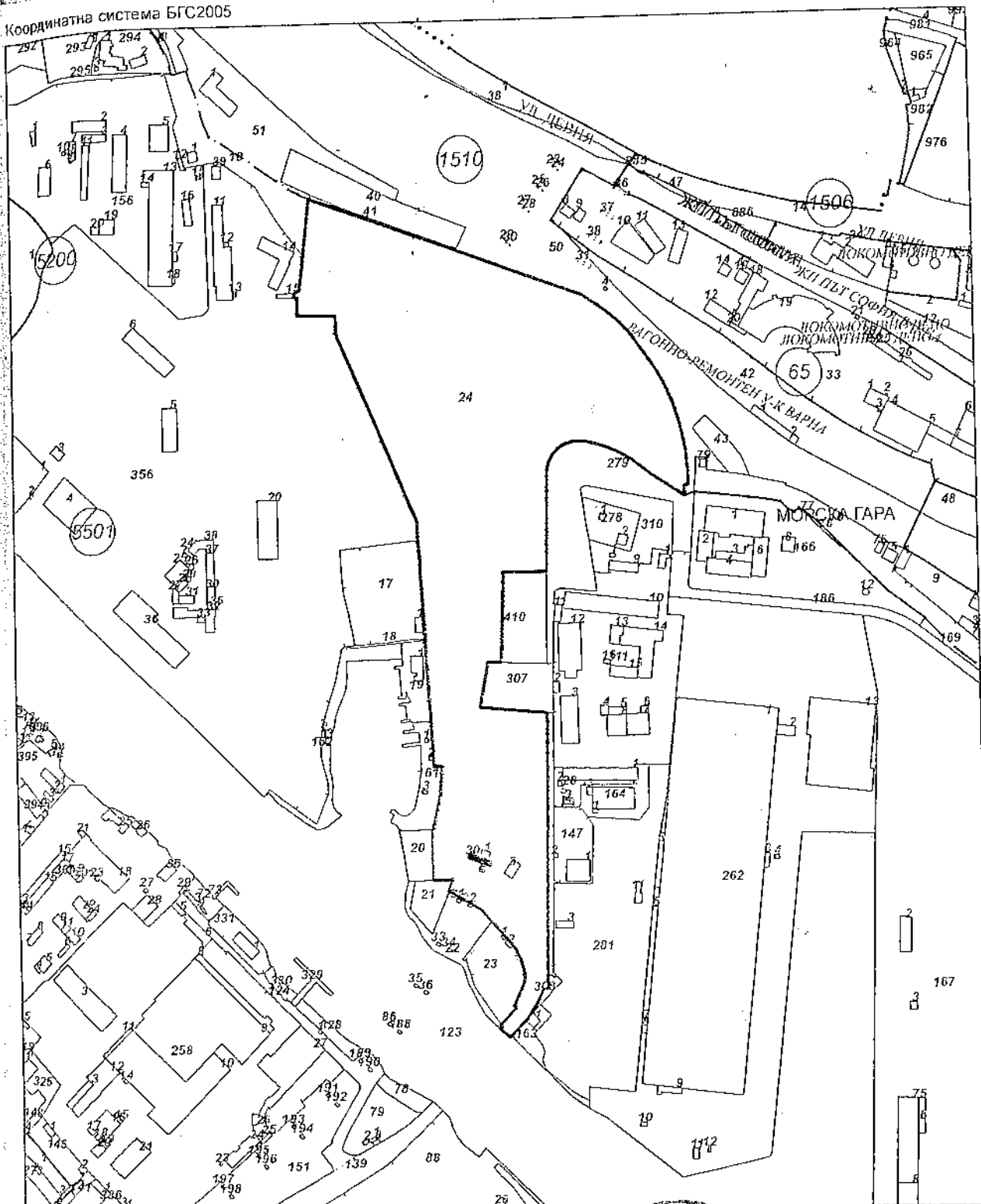
1. ДАТА НА СЪСТАВЯНЕ	10-09-2018
2. ПРАВНО ОСНОВАНИЕ	Чл.59, ал.2 от ЗОС.
3. ВИД И ОПИСАНИЕ НА ИМОТА	1. ПОЗЕМЕН ИМОТ с идентификатор 10135.5501.24 /десет хиляди сто тридесет и пет . пет хиляди петстотин и едно . двадесет и четири/ с площ 83958 /осемдесет и три хиляди деветстотин петдесет и осем/ кв.м. 2. СГРАДА с идентификатор 10135.5501.24.3 /десет хиляди
4. МЕСТОНАХОЖДЕНИЕ НА ИМОТА	Обл. ВАРНА, общ. ВАРНА, гр. ВАРНА, "ЮЖНА ПРОМИШЛЕНА ЗОНА", ПИ с идентификатор 10135.5501.24 по КК и КР, одобрени със заповед №РД-18-73/23.06.2008 г. на ИД на АГКК, изменени със заповед
5. ГРАНИЦИ НА ИМОТА	ПИ 10135.5501.17, ПИ 10135.5501.18, ПИ 10135.5501.19, ПИ 10135.5501.161, ПИ 10135.5501.20, ПИ 10135.5501.21, ПИ 10135.5501.22, ПИ 10135.5501.30, ПИ 10135.5501.23, ПИ 10135.5501.163, ПИ 10135.5501.308, ПИ 10135.5501.307,
6. ДАНЪЧНА ОЦЕНКА НА ИМОТА КЪМ МОМЕНТА НА УТВЪРЖДАВАНЕ НА АКТА	ЗЕМЯ: 3397276.50 лв. /три милиона триста деветдесет и седем хиляди двеста седемдесет и шест лева и петдесет стотинки/ СГРАДА: 118440.90 лв. /сто и осемнадесет хиляди четиристотин и четиридесет лева и деветдесет стотинки/



7. СЪСОБСТВЕНИЦИ	няма
8. НОМЕР И ДАТА НА СЪСТАВЕНИ ПО – РАНО АКТОВЕ	АОС №8692/15.10.2015 г.
<b>9. ПРЕДОСТАВЕНИ ПРАВА ЗА УПРАВЛЕНИЕ:</b> Имотът се управлява от Кмета на Община Варна на основание чл.12, ал.5 от ЗОС.	
<b>10. АКТОСЪСТАВИТЕЛ:</b> АЛЕКСАНДЪР БОЯНОВ КУЛОВ - Старши експерт "Актуване и деактуване на ОС" <div style="text-align: right;">                       (п)                 </div>	
<b>11. ЗАБЕЛЕЖКИ:</b> Продължение към т.3 'Вид и описание на имота': сто тридесет и пет . пет хиляди петстотин и едно . двадесет и четири . три/ със ЗП 115 /сто и петнадесет/ кв.м.; Конструкция - масивна; Етажност - 1 /един/ етаж; Год. на построяване - 2015 г.  Продължение към т.4 'Местонахождение на имота': №КД-14-03-2011/14.12.2010 г. на НАЧАЛНИК на СГКК - ВАРНА.  Продължение към т.5 'Граници на имота': ПИ 10135.5501.410, ПИ 10135.5501-123, ПИ 10135.5501.279, ПИ 10135.1510.41, ПИ 10135.1510.50, ПИ 10135.5501.10, ПИ 10135.5501.356	



Координатна система БГС2005



M 1:5000



Скица № 15-448391-03.07.2018 г. издадена въз основа на документ с входящ № 01-77230-01.03.2018 г.

Инж. Красимира Божкова



## ОБЩИНА ВАРНА

ОБЩИНСКО ПРЕДПРИЯТИЕ „ОБЩИНСКИ ПАРКИНГИ И СИНЯ ЗОНА“

ДО  
Г-Н ПЕТКО БОЙНОВСКИ  
ДИРЕКТОР НА ОСИСД  
ОБЩИНА ВАРНА

ОБЩИНА ВАРНА

Рег.№: ОСИСД19001467ВН

Дата: 28.02.2019

*Handwritten signature and date: 28.02.19*

Относно: Предоставяне на част от имот общинска собственост за управление от ОП „Общински паркинги и синя зона“

**УВАЖАЕМИ Г-Н БОЙНОВСКИ,**

В връзка с дейността на ОП „Общински паркинги и синя зона“, а именно експлоатация и поддръжка на паркингите и зоните за платено паркиране на територията на Община Варна, е необходимо да бъде предоставен терен за изграждане на паркинг за зареждане на 18 броя електромобили, обслужващи и контролиращи Синя Зона Варна.

Подходящият парцел за целта е поземлен имот 10135.5501.24, гр. Варна, район Аспарухово, ЮПЗ, заемащ площ от 83 958 кв.м, като е необходима малка част от него около 1 200 кв.м., граничеща с ползвания от предприятието терен „Паркинг за неправилно паркирани МПС“ 10135.5501.307 за разположение на зарядните станции.

Моля, за предприемане на действия по компетентност в най-кратки срокове.

Приложение:

1. Кадастрална карта на поземлен имот 10135.5501.307 с очертаната нужна част от искания парцел 10135.5501.24;
2. Снимки – 2 броя;

С уважение,

*Handwritten signature of Mladen Ivanov*  
инж. Младен Иванов  
Директор на  
ОП „Общински паркинги и  
синя зона“

switch to English Почет За издржици



# АГЕНЦИЯ ПО ГЕОДЕЗИЯ, КАРТОГРАФИЯ И КАДЕСТЪР

Създаване на кадастрална карта по информацията от ГИС

- НАЧЛО
- КАРТА
- УСЛУГИ
- ЖАЛБИ И ВЪЗРАЖЕНИЯ
- ПРОВЕРКА НА СТАТУС
- КАК ДА...
- Вход
- Регистрация

Кадастрална карта в регистър

БЪРСО ТЪРСЕНЕ

Ключови думи

10135.5501.307

Текущ изглед на картата

Първите 200 резултата

НАМЕРЕНИ В КККР

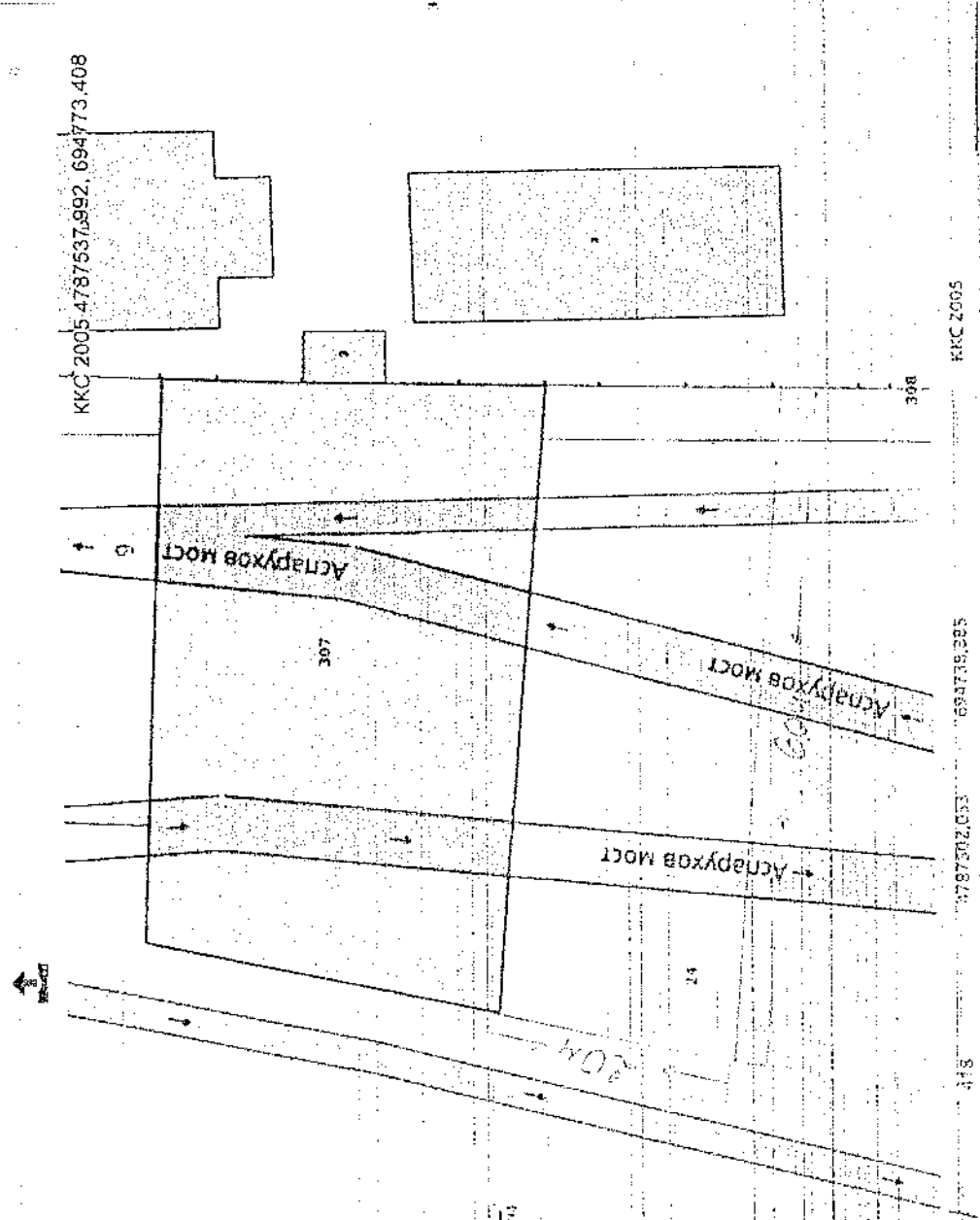
Всички

Поземлен мот 10135.5501.307, гр. Барна

Поземлен мот 10135.5501.307, общинс. терит. гр. Барна, район Аспарухово, п.к. 0300, ЮЖНА ПРИКЛЮЧНА ЗОНА, вкл. обект. Общинска частна, въз. територия Ургентна служба, НПС За първич. ливащ 2450 кв.м., Зона за абсорбиране на КККР гр. РД-18-73/23.06.2008 г. на КОМУНИКАТИВЕН ДИРЕКТОР НА АГКК.

Заявка за изменение на КККР № КД-14-03-2011/14.12.2010 г. на НАЧАЛНИК НА СЛУЖ. ЗАРЪКА

1-1/1




ККК 2005-4787302-992, 694773.408

ККК 2005

4787302-053 694773.395

413





26.02.2019 11:32

26.02.2019 11:32

