


**Програма за проектиране на обекти, включително обекти - недвижими културни ценности,  
по бюджета за 2020 г. - 2022 г.**

Наименование на проекта / обекта	Описание	Договор №	Стойност (лв.) с включен ДДС
Обследване на обекти недвижими културни ценности на територията на община Варна по Програма за сътрудничество за актуализиране на Националния регистър на недвижимите културни ценности на територията на гр. Варна	нов		310 200
Регистрация и предоставяне на статут на недвижимите културни ценности на територията на община Варна - (II етап)	нов		66 000
Проекти за реставрация и консервация на сгради - НКЦ, със съсобственик Община Варна	нов		98 000
Разработване на "Общински план за развитие (ОПР) и Интегриран план за градско възстановяване и развитие (ИПГВР) на Община Варна 2021 г. - 2027 г."	нов		600 000
Допълнителни разходи съгласно наредбата за провеждане на конкурси в устройственото планиране и инвестиционното проектиране	нов	КОНКУРСИ	150 000
Съгласуване на инвестиционни проекти и ПУП-ПРЗ на Дирекция АГУП с експлоатационните дружества	нов		20 000
Становища - ОВОС	нов		50 000
Консултантски надзор по ЗУТ	нов		100 000



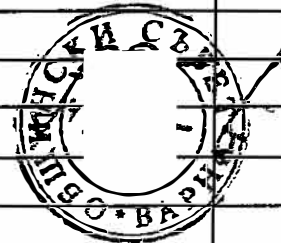
228

Наименование на проекта / обекта	Описание	Договор №	Стойност (лв.) с включен ДДС
<b>1. ПРЕХОДНИ И НОВИ ОБЕКТИ ОБЩО</b>			<b>4 093 158</b>
<b>1. ПРЕХОДНИ ОБЕКТИ:</b>			<b>624 213</b>
ПРЗ на ж.к."Чайка" (19 и 20 м.р.)	преходен	Договор №Д-5-9200 ( 1218) 25.11.2005г	27 360
ПУП – ПРЗ на СО "Балъм дере"	преходен	45 ха /Договор № Д17001030ВН/07.07.2017г./	18 144
ПУП – ПРЗ на м."Орехчето" - територията извън полигона	преходен	Договор №Д15001596ВН/16.10.2015г.	7 416
Изработване на ПУП-ПРЗ на ПИ 10135.2558.3	преходен	Договор №Д18000075ВН/18.01.2015г.	2 585
ПУП – ПРЗ на м."Вилите"-кв."Аспарухово"	преходен	Договор №Д1500628ВН/21.05.2015г.	15 540
ПУП – ПРЗ на 15-ти м.р. на гр.Варна	преходен	Договор №Д1500751ВН/04.06.2015г.	20 973
ПУП-ПРЗ на 16-юг м.р. на гр.Варна	преходен	Договор №Д1500629ВН/21.05.2015г.	49 560
ПУП – ПРЗ на 27м.р. на гр.Варна	преходен	Договор №Д1500630ВН/21.05.2015г.	40 320
ПУП – ПРЗ на 28м.р.на гр.Варна	преходен	Договор №Д1500627ВН/21.05.2015г.	17 640
ПУП-ПРЗ на новоурбанизирана територия до кв."Виница", гр.Варна	преходен	Договор №Д15001597ВН/16.10.2015г.	27 600
Изработване на ПУП-ПРЗ на ПИ 10135.1507.852, общ. Варна, гр. Варна - за паркинг	преходен	Договор №Д18001848ВН/07.12.2018г.	6 552
Изработване на ПУП-ПРЗ за УПИ V-323, кв. 21 за Водоем във Вилна зона Лазур, в землището на с. Константиново	преходен	Договор №Д18001287ВН/25.07.2018г.	1 235
Изработване на ПУП-ПРЗ за ПИ 133 за Помпена станция в м-ст Лазур и Сливова градина в землището на с. Константиново	преходен	Договор №Д18001286ВН/25.07.2018г.	317
Изработване на ПУП-ПРЗ за ПИ с идентификатор 10135.3523.439, 10135.3523.440 и 10135.3523.441, част от кв. 7 в СО "Кочмар", общ. Варна - по влязло в сила съдебно решение	преходен	Договор №Д19000242ВН/20.02.2019г.	2 496
Изменение на "Интегриран план за градско възстановяване и развитие - гр. Варна 2014 г. - 2020 г. и актуализация на Общински план за развитие на Община Варна 2014 г. - 2020 г."	преходен	Договор №Д19000843ВН/09.05.2019г.	309 600



229


Наименование на проекта / обекта	Описание	Договор №	Стойност (лв.) с включен ДДС
ПУП – ПРЗ на СО "Боровец - север"	преходен	Договор №Д19000232ВН/19.02.2019г.	76 875
<b>2. НОВИ ОБЕКТИ:</b>			<b>3 468 945</b>
ПУП - ПРЗ на контактната зона между СО "Планова" и жк "Възраждане" IV	нов		10 000
Проект за пътна връзка - Работна Фаза на контактната зона между СО "Планова" и жк "Възраждане" IV	нов		20 000
ПУП – ПРЗ на Малка чайка	нов		100 000
Паркоустройствен план на Аспарухов парк	нов	60 ха	55 000
ПУП – ПРЗ на гробищен парк "Кантара"	нов	51 ха	12 000
Изработване на ПУП - ПУР на частите от селищните образувания "Ален мак" и "Боровец-юг" в гр. Варна по влезли в сила съдебни решения /-кк "Чайка" - за кв. 4, кв.6, кв. 7, кв. 60 и част от кв. 5; СО "Акчелар" за кв. 42, 43,44,45,46 и 49 и частта от кв. 24, източно от УПИ III-9520; СО "Манастирски рид, Бялата чешма и Дъбравата", 20, 21 и 26; СО "Траката", частта под гробището и по влезли в сила съдебни решения.	нов		116 800
ПУП-ПРЗ на 29-ти м.р., гр.Варна	нов	51,5 ха	116 000
ПУП – ПРЗ на Южна промишлена зона	нов	78 ха	90 000
ПУП – ПРЗ на м. "Стадиона"	нов	45 ха	30 000
ПУП – ПРЗ за прилежащите територии към бул. "Варна" и комуникационни решения	нов		300 000
Актуализация на ОУП на гр.Варна	нов		60 000
ПУП – ПРЗ на м."Прибой" - к.р. 405	нов	5 ха	5 000
ПУП – ПРЗ на 1 м. р., гр.Варна	нов	29 ха	68 000
ПУП – ПРЗ на 3 м. р., гр.Варна	нов	23 ха	46 000
ПУП – ПРЗ на 4 м. р., гр.Варна	нов	26 ха	80 000
ПУП – ПРЗ на 7 м. р., гр.Варна	нов	62 ха	195 000
ПУП – ПРЗ на 8 м. р., гр.Варна	нов	51 ха	140 000



Наименование на проекта / обекта	Описание	Договор №	Стойност (лв.) с включен ДДС
ПУП – ПРЗ на 10 м. р., гр.Варна	нов	21 ха	60 000
ПУП – ПРЗ на части от СО „Боровец-юг“ попадащи в КВС и обвързване с действащия ПУР на СО „Боровец-юг“	нов	9 ха	14 000
Цифровизация на техническия архив на Община Варна и районите	нов		66 000
ПУП – ПРЗ за терени в режим на строителна забрана между кк "Слънчев ден" до сп. "Журналист" по плана на кк "Чайка"	нов	60 ха	60 000
Актуализация на ПУП – ПРЗ на жк "Бриз" и жк Бриз-юг" и 21-ви м. р., гр.Варна	нов	90 ха	90 000
Изработване на специализиран цифров кадастър за терени в режим на строителна забрана между кк "Слънчев ден" до сп. "Журналист" по плана на кк "Чайка"	нов	20 ха	36 000
Изработване на макет на гр. Варна - за излагане във фоаето или за инфо-центъра на Община Варна	нов		35 000
Разработване на ПУП-ПРЗ за имоти общинска собственост по Годишна програма за управление и разпореждане с общинска собственост.	нов		47 415
Инженерно - геоложко проучване на СО "Боровец - север"	нов	178 ха	50 000
Идеен проект - транспортен възел /детелина/ на бул. "Цар Освободител" и бул. "Христо Смирненски"	нов	125 дка	300 000
Актуализация на Предварителен проект на ПУП-ПРЗ на новоурбанизирана територия до кв."Виница", гр.Варна, съгласно Наредба № РД-02-20-2 от 20 декември 2017 г. за планиране и проектиране на комуникационно-транспортната система на урбанизираните територии и кадастрална карта от 1970 в 2005 координатна система	нов	9.8 ха	13 800



Наименование на проекта / обекта	Описание	Договор №	Стойност (лв.) с включен ДДС
Актуализация на Предварителен проект на ПУП – ПРЗ на 28 м.р.на гр.Варна, съгласно Наредба № РД-02-20-2 от 20 декември 2017 г. за планиране и проектиране на комуникационно-транспортната система на урбанизираните територии и кадастрална карта от 1970 в 2005 координатна система	нов	60 ха	29 400
Актуализация на Предварителен проект на ПУП – ПРЗ на 27 м.р. на гр.Варна, съгласно Наредба № РД-02-20-2 от 20 декември 2017 г. за планиране и проектиране на комуникационно-транспортната система на урбанизираните територии и кадастрална карта от 1970 в 2005 координатна система	нов	90 ха	28 800
Актуализация на Предварителен проект на ПУП–ПРЗ на 16-юг м.р. на гр.Варна, съгласно Наредба № РД-02-20-2 от 20 декември 2017 г. за планиране и проектиране на комуникационно-транспортната система на урбанизираните територии и кадастрална карта от 1970 в 2005 координатна система	нов	40 ха	35 400
Актуализация на Предварителен проект на ПУП – ПРЗ на 15-ти м.р. на гр.Варна, съгласно Наредба № РД-02-20-2 от 20 декември 2017 г. за планиране и проектиране на комуникационно-транспортната система на урбанизираните територии и кадастрална карта от 1970 в 2005 координатна система	нов	45 ха	34 950
Актуализация на Предварителен проект на ПУП – ПРЗ на м. "Вилите" – кв. "Аспарухово", съгласно Наредба № РД-02-20-2 от 20 декември 2017 г. за планиране и проектиране на комуникационно-транспортната система на урбанизираните територии и кадастрална карта от 1970 в 2005 координатна система	нов	30 ха	11 100



Наименование на проекта / обекта	Описание	Договор №	Стойност (лв.) с включен ДДС
Актуализация на Предварителен проект на ПУП – ПРЗ на м. "Орехчето" - територията извън полигона, съгласно Наредба № РД-02-20-2 от 20 декември 2017 г. за планиране и проектиране на комуникационно-транспортната система на урбанизираните териториии кадастрална карта от 1970 в 2005 координатна система)	нов	220 дка	6 180
Идеен проект - транспортен възел /детелина/ на бул. "Васил Левски" и бул. "Осми Приморски полк" до спирка "Явор"	нов	70 дка	700 000
Изработване на специализиран кадастър на 6 м.р. гр. Варна	нов	35 ха	31 200
Изработване на специализиран кадастър на 17 м.р. гр. Варна	нов	35 ха	31 200
Изработване на специализиран кадастър на 23 м.р. гр. Варна	нов	47 ха	41 900
Изработване на специализиран кадастър на 24 м.р. гр. Варна	нов	75 ха	67 000
Изработване на специализиран кадастър на 25 м.р. гр. Варна	нов	56 ха	49 800
Изработване на специализиран кадастър на 26 м.р. гр. Варна	нов	153 ха	136 000
Лицензиран Аутокад и актуализация на съществуващия	нов		50 000
<b>ВСИЧКО:</b>			<b>5 487 358</b>

Арх. Десислава Борисова  
Директор Дирекция "АГУП"

Арх. Виктор Бузев  
Главен архитект на община Варна

Средствата за ремонт на 5 етаж - Дирекция АГУП - да се предвиди в бюджета на "Управление на собствеността" - 10 000 лв.

Средствата за ремонт на 6 етаж - Дирекция АГУП - да се предвиди в бюджета на "Управление на собствеността" - 10 000 лв.



233