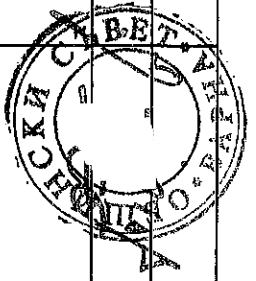
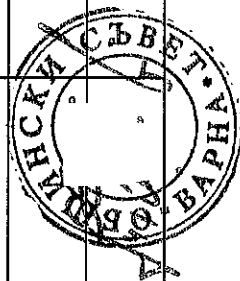


Програма за проектиране на обекти, включително обекти - недвижими културни ценности, по бюджета за 2021 г. - 2023 г.

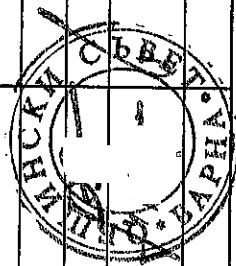
Предпроектни проучвания за изграждане на пътен възел на бул. "Владислав Варненчик" с бул. "Христо Смирненски" по Решение № 354-1 от Протокол №8/29.09.2020 на ОС - Варна	нов	25 000
Предпроектни проучвания за изграждане на пътен възел на бул. "Владислав Варненчик" с бул. "Република" по Решение № 354-1 от Протокол №8/29.09.2020 на ОС - Варна	нов	25 000
Ремонт и поддръжка на сектор от късноантичната крепостна стена на Одесос (датировка от края на IV - началото на VII в.)	нов	2 000
Регистрация и предоставяне на статут на недвижимите културни ценности на територията на община Варна - (II етап)	нов	66 000
Проекти за реставрация и консервация на сгради - НКЦ, със съсобственик Община Варна	нов	94 728
Разработване на План за интегрирано развитие на Община Варна за периода 2021-2027 г. и подготовка на техническа документация за приоритетни проекти за развитието на Община Варна	преходен Договор №Д20001476ВН/26.10.2020г	463 320
Допълнителни разходи съгласно наредбата за провеждане на конкурси в устройственото планиране и инвестиционното проектиране	нов КОНКУРСИ	150 000
Съгласуване на инвестиционни проекти и ПУП-ПРЗ на Дирекция АГУП с експлоатационните дружества	нов	20 000
Становища - ОВОС	нов	50 000
Консултантски надзор по ЗМТ	нов	100 000



1. ПРЕХОДНИ И НОВИ ОБЕКТИ ОБЩО			7 355 862
1. ПРЕХОДНИ ОБЕКТИ:			299 832
ПРЗ на ж.к. "Чайка" (19 и 20 м.р.)	Договор №Д-5-9200 (1218) 25.11.2005г	преходен	27 360
ПУП – ПРЗ на СО "Балъм дере"	45 ха /Договор № Д17001030ВН/07.07.2017г./	преходен	18 144
ПУП – ПРЗ на м. "Орехчето" - територията извън полигона	Договор №Д15001596ВН/16.10.2015г.	преходен	7 416
Изработване на ПУП-ПРЗ на ПИ 10135.2558.3	Договор №Д18000075ВН/18.01.2018г.	преходен	776
ПУП – ПРЗ на м. "Вилите"-кв. "Аспарухово"	Договор №Д1500628ВН/21.05.2015г.	преходен	15 540
ПУП – ПРЗ на 15-ти м.р. на гр. Варна	Договор №Д1500751ВН/04.06.2015г.	преходен	20 973
ПУП-ПРЗ на 16-юг м.р. на гр. Варна	Договор №Д1500629ВН/21.05.2015г.	преходен	49 560
ПУП – ПРЗ на 27м.р. на гр. Варна	Договор №Д1500630ВН/21.05.2015г.	преходен	40 320
ПУП – ПРЗ на 28м.р. на гр. Варна	Договор №Д1500627ВН/21.05.2015г.	преходен	17 640
ПУП-ПРЗ на новоурбанизирана територия до кв. "Виница", гр. Варна	Договор №Д15001597ВН/16.10.2015г.	преходен	14 628
Изработване на ПУП-ПРЗ на ПИ 10135.1507.852, общ. Варна, гр. Варна - за паркинг	Договор №Д18001848ВН/07.12.2018г.	преходен	6 552
Изработване на ПУП-ПРЗ за УПИ V-323, кв. 21 за Водоем във Вилна зона Лазур, в землището на с. Константиново	Договор №Д18001287ВН/25.07.2018г.	преходен	1 235
Изработване на ПУП-ПРЗ за ПИ 133 за Помпена станция в м-ст Лазур и Сливово градина в землището на с. Константиново	Договор №Д18001286ВН/25.07.2018г.	преходен	317
Изработване на ПУП-ПРЗ за ПИ с идентификатор 10135.3523.439, 10135.3523.440 и 10135.3523.441, част от кв. 7 в СО "Кочмар", общ. Варна - по влязло в сила съдебно решение	Договор №Д19000242ВН/20.02.2019г.	преходен	2 496
ПУП – ПРЗ на СО "Боровец - север"	Договор №Д19000232ВН/19.02.2019г.	преходен	76 875
2. НОВИ ОБЕКТИ:			7 056 030
Реконструкция на каскаден мостик на "Северен плаж", гр. Варна - ПУП и съгласувателни процедури		НОВ	5 000



Изработване на ПУП-ПРЗ на Математическа гимназия "Д-р Петър Берон" - Варна /ПИ с идентификатори 10135.3513.1960 и 10135.3513.250, 26-ти м.р., район "Младост", община Варна и почистване на терена и извозване на отпадъците и изграждане на временна ограда	НОВ		400 000
Изграждане на техническа инфраструктура в со "Добрева чешма" - разработване на ПУП-ПП за отбивка № 4	НОВ		1 200
Изграждане на техническа инфраструктура в со "Добрева чешма" - разработване на ПУП-ПП за отбивка № 5	НОВ		1 900
ПУП - ПРЗ на контактната зона между СО "Планова" и жк "Възраждане" IV	НОВ		10 000
Проект за пътна връзка - Работна Фаза на контактната зона между СО "Планова" и жк "Възраждане" IV	НОВ		20 000
ПУП - ПРЗ на Малка чайка; ПУП - ПРЗ и технически проект за подобряване на достъпа до рибарска инфраструктура в обхвата на ПИ с идентификатори 10135.5501.79, 10135.5501.78 и 10135.5501.82	НОВ		100 000
Паркоустройствен план на Аспарухов парк	НОВ	60 ха	55 000
ПУП - ПРЗ на гробищен парк "Кантара"	НОВ	51 ха	12 000
Изработване на ПУП - ПУР на частите от селищните образувания "Ален мак" и "Боровец-юг" в гр. Варна по влезли в сила съдебни решения /-кк "чайка" - за кв. 4, кв.6, кв. 7, кв. 60 и част от кв. 5; СО "Акчелар" за кв. 42, 43, 44, 45, 46 и 49 и частта от кв. 24, източно от УПИ III-9520; СО "Манастирски рид, Бялата чешма и Дъбраваата", 20, 21 и 26; СО "Траката", частта под гробището и по влезли в сила съдебни решения.	НОВ		116 800
ПУП-ПРЗ на 29-ти м.р., гр.Варна	НОВ	51,5 ха	116 000
ПУП - ПРЗ на Южна промишлена зона	НОВ	78 ха	90 000
ПУП - ПРЗ на м. "Стадиона"	НОВ	45 ха	30 000
ПУП - ПРЗ за прилежащите територии към бул. "Варна" и комуникационни решения	НОВ		300 000
Актуализация на ОУП на гр.Варна	НОВ		60 000

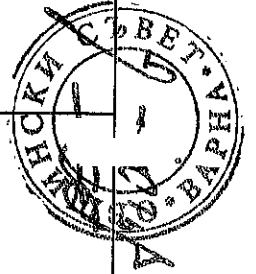


20

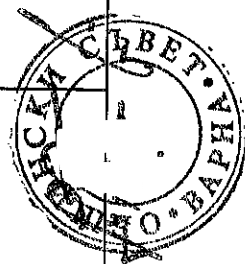
ПУП – ПРЗ на м. "Прибой" - к.р. 405	НОВ	5 ха	5 000
ПУП – ПРЗ на 1 м. р., гр. Варна	НОВ	29 ха	68 000
ПУП – ПРЗ на 3 м. р., гр. Варна	НОВ	23 ха	46 000
ПУП – ПРЗ на 4 м. р., гр. Варна	НОВ	26 ха	80 000
ПУП – ПРЗ на 7 м. р., гр. Варна	НОВ	62 ха	195 000
ПУП – ПРЗ на 8 м. р., гр. Варна	НОВ	51 ха	140 000
ПУП – ПРЗ на 10 м. р., гр. Варна	НОВ	21 ха	60 000
ПУП – ПРЗ на части от СО „Боровец-юг“ попадащи в КВС и обвързване с действащия ПУР на СО „Боровец-юг“	НОВ	9 ха	14 000
Цифровизация на техническия архив на Община Варна и районите	НОВ		66 000
ПУП – ПРЗ за терени в режим на строителна забрана между кк "Слънчев ден" до сп. "Журналист" по плана на кк "Чайка"	НОВ	60 ха	60 000
Актуализация на ПУП – ПРЗ на жк "Бриз" и жк Бриз-юг" и 21-ви м. р., гр. Варна, ПУП-ПУР от о.т. 582 до о.т. 597, кв. Бриз за обект "Укрепване свлачище местност "Свети Никола", национален идентификатор № VAR 06.10135-06-04 - втори етап" (7199 лв)	НОВ	90 ха	90 000
Изработване на специализиран цифров кадастър за терени в режим на строителна забрана между кк "Слънчев ден" до сп. "Журналист" по плана на кк "Чайка"	НОВ	20 ха	36 000
Изработване на макет на гр. Варна - за излагане във фоаето или за инфо-центъра на Община Варна	НОВ		35 000



<p>ПУП-ПРЗ съгл. чл. 17 и чл.125 от ЗУТ за икономическа зона Варна с териториален обхват устройстве... зони ПП, ПЧ и ОЗ съгласно общ устройствен план на територията на община Аксаково, с обхват при граници включващи:</p> <p>На северозапад: ПИ с идент. 67489.24.99, част от ПИ с идент 67489.24.318, част от ПИ с идент 67489.20.150, ПИ с идент 67489.20.319,</p> <p>На север: част от ПИ с идент 67489.21.109, ПИ с идент 67489.21.822,</p> <p>На североизток: жилищна територия на с. Слънчево, представляваща ПИ 67489.888.9901, част от ПИ с идент 67489.92.124, ПИ с идент 67489.92.993, ПИ с идент 67489.92.992, ПИ с идент 67489.92.993, ПИ с идент 67489.92.987, ПИ с идент 67489.92.962, ПИ с идент 67489.92.123, част от ПИ с идент 67489.70.172, представляващ АМ Хемус, ПИ с идент 67489.64.956, ПИ с идент 67489.64.959, ПИ с идент 67489.64.182;</p> <p>На изток: ПИ с идент 67489.87.294, ПИ с идент 67489.1.236;</p> <p>На югоизток граници с общинска граница на общ. Аксаково с общ. Белослав;</p> <p>На югозапад граници с общинска граница на общ. Аксаково с общ. Девня;</p> <p>На запад: ПИ с идент 67489.62.66, ПИ с идент 67489.88.74;</p>	<p>НОВ</p>	<p>3 200 000</p>	
<p>Инженерно - геолошко проучване на СО "Боровец - север"</p>	<p>НОВ</p>	<p>178 ха</p>	<p>50 000</p>
<p>Идеен проект - транспортен възел /детелина/ на бул. "Цар Освободител" и бул. "Христо Смирненски"</p> <p>Актуализация на Предварителен проект на ПУП-ПРЗ на новоурбанизирана територия до кв."Виница", гр.Варна, съгласно Наредба № РД-02-20-2 от 20 декември 2017 г. за планиране и проектиране на комуникационно-транспортната система на урбанизираните територии и кадастрална карта от 1970 в 2005 координатна система</p>	<p>НОВ</p>	<p>125 дка</p> <p>9.8 ха</p>	<p>300 000</p> <p>13 800</p>



<p>Актуализация на Предварителен проект на ПУП – ПРЗ на 28 м.р.на гр.Варна, съгласно Наредба № РД-02-20-2 от 20 декември 2017 г. за планиране и проектиране на комуникационно-транспортната система на урбанизираните територии и кадастрална карта от 1970 в 2005 координатна система</p>	<p>НОВ</p>	<p>60 ха</p>	<p>29 400</p>
<p>Актуализация на Предварителен проект на ПУП – ПРЗ на 27 м.р. на гр.Варна, съгласно Наредба № РД-02-20-2 от 20 декември 2017 г. за планиране и проектиране на комуникационно-транспортната система на урбанизираните територии и кадастрална карта от 1970 в 2005 координатна система</p>	<p>НОВ</p>	<p>90 ха</p>	<p>28 800</p>
<p>Актуализация на Предварителен проект на ПУП-ПРЗ на 16-юг м.р. на гр.Варна, съгласно Наредба № РД-02-20-2 от 20 декември 2017 г. за планиране и проектиране на комуникационно-транспортната система на урбанизираните територии и кадастрална карта от 1970 в 2005 координатна система</p>	<p>НОВ</p>	<p>40 ха</p>	<p>35 400</p>
<p>Актуализация на Предварителен проект на ПУП – ПРЗ на 15-ти м.р. на гр.Варна, съгласно Наредба № РД-02-20-2 от 20 декември 2017 г. за планиране и проектиране на комуникационно-транспортната система на урбанизираните територии и кадастрална карта от 1970 в 2005 координатна система</p>	<p>НОВ</p>	<p>45 ха</p>	<p>34 950</p>
<p>Актуализация на Предварителен проект на ПУП – ПРЗ на м. "Вилите" – кв. "Аспарухово", съгласно Наредба № РД-02-20-2 от 20 декември 2017 г. за планиране и проектиране на комуникационно-транспортната система на урбанизираните територии и кадастрална карта от 1970 в 2005 координатна система</p>	<p>НОВ</p>	<p>30 ха</p>	<p>11 100</p>



Актуализация на Предварителен проект на П' - ПРЗ на м. "Орехчето" - територията извън полигона, съгласно Наредба № РД-02-20-2 от 20 декември 2017 г. за планиране и проектиране на комуникационно-транспортната система на урбанизираните територии и кадастрална карта от 1970 в 2005 координатна система)	НОВ	220 дка	6 180
Идеен проект - транспортен възел /детелина/ на бул. "Васил Левски" и бул. "Осми Приморски полк" до сградка "Явор"	НОВ	70 дка	700 000
Изработване на специализиран кадастър на 6 м.р. гр. Варна	НОВ	35 ха	31 200
Изработване на специализиран кадастър на 17 м.р. гр. Варна	НОВ	35 ха	31 200
Изработване на специализиран кадастър на 23 м.р. гр. Варна	НОВ	47 ха	41 900
Изработване на специализиран кадастър на 24 м.р. гр. Варна	НОВ	75 ха	67 000
Изработване на специализиран кадастър на 25 м.р. гр. Варна	НОВ	56 ха	49 800
Изработване на специализиран кадастър на 26 м.р. гр. Варна	НОВ	153 ха	136 000
Закупуване на широкоформатен плотер, скенер и копир	НОВ		26 400
Лицензиран Аутокад и актуализация на съществуващия	НОВ		50 000
ВСИЧКО:			8 351 910

Арх. Десислава Борисов

Директор Дирекция "АГУП"

Средствата за ремонт на 5-етаж - Дирекция АГУП - да се предвиди в бюджета на "Управление на собствеността" - 10 000 лв.

Средствата за ремонт на 6-етаж - Дирекция АГУП - да се предвиди в бюджета на "Управление на собствеността" - 10 000 лв.

Арх. Виктор Бузев

Главен архитект на община Варна

Средствата за ремонт на 5-етаж - Дирекция АГУП - да се предвиди в бюджета на "Управление на собствеността" - 10 000 лв.

Средствата за ремонт на 6-етаж - Дирекция АГУП - да се предвиди в бюджета на "Управление на собствеността" - 10 000 лв.

