

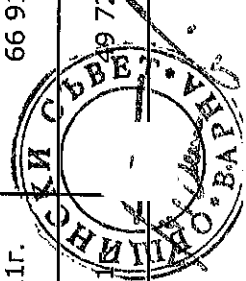
Програма за проектиране на обекти, включително обекти - недвижими културни ценности, по бюджета за 2022 г. - 2024 г.

ПРЕДПРОЕКТНИ ПРОУЧВАНИЯ/КАПИТАЛОВИ РАЗХОДИ

Регистрация и предоставяне на статут на недвижимите културни ценности на територията на община Варна - (II етап)	нов	Разходите са за външни експерти от НИИКН командировки)	66 000
Проекти за реставрация и консервация на сгради - НКЦ, смесена собственост - за частта на Община Варна	нов	Следва да се изготви Наредба, списък (ОСИСД)	94 728
Разработване на План за интегрирано развитие на Община Варна за периода 2021-2027 г. и подготовка на техническа документация за приоритетни проекти за развитието на Община Варна	преходен	Договор №д20001476ВН/26.10.2020г	411 840
Допълнителни разходи съгласно наредбата за провеждане на конкурси в устройственото планиране и инвестиционното проектиране(2022г. - 2023г.)	нов	КОНКУРСИ 1. Консервация и адаптация на Южна порта на Античния град чрез изграждане на интерактивен информационен център и лапидариум - ул. "Цар Симеон", гр. Варна /50 000 лв/ 2. Скейтпарк в кв. Аспарухово и Скейтпарк в ОСРК кв. Младост	150 000
Съгласуване на инвестиционни проекти и ПУП-ПРЗ на Дирекция АГУП с експлоатационните дружества	нов		10 000
Становища - ОВОС	нов		10 000
1. ПРЕХОДНИ И НОВИ ОБЕКТИ ОБЩО			7 228 473
1. ПРЕХОДНИ ОБЕКТИ:			622 743
ПУП - ПРЗ на СО "Балъм дере"	преходен	45 ха /Договор № Д17001030ВН/07.07.2017г./	12 700
ПУП - ПРЗ на м. "Орехчето" - територията извън полигона	преходен	Договор №Д15001596ВН/16.10.2015г.	416



Изработване на ПУП-ПРЗ на ПИ 10135.2558.7	преходен	Договор №Д 00075ВН/18.01.2018г.	776
ПУП – ПРЗ на м. "Вилите" – кв. "Аспарухово"	преходен	Договор №Д1500628ВН/21.05.2015г.	15 540
ПУП – ПРЗ на 15-ти м.р. на гр.Варна	преходен	Договор №Д1500751ВН/04.06.2015г.	20 973
ПУП-ПРЗ на 16-юг м.р. на гр.Варна	преходен	Договор №Д1500629ВН/21.05.2015г.	49 560
ПУП – ПРЗ на 27м.р. на гр.Варна	преходен	Договор №Д1500630ВН/21.05.2015г.	40 320
ПУП – ПРЗ на 28м.р.на гр.Варна	преходен	Договор №Д1500627ВН/21.05.2015г.	17 640
ПУП-ПРЗ на новоурбанизирана територия до кв. "Виница", гр.Варна	преходен	Договор №Д15001597ВН/16.10.2015г.	14 628
Изработване на ПУП-ПРЗ на ПИ 10135.1507.852, общ. Варна, гр. Варна - за паркинг	преходен	Договор №Д18001848ВН/07.12.2018г.	6 552
Изработване на ПУП-ПРЗ за УПИ V-323, кв. 21 за Водоем във Вилна зона Лазур, в землището на с. Константиново	преходен	Договор №Д18001287ВН/25.07.2018г.	370
Изработване на ПУП-ПРЗ за ПИ 133 за Помпена станция в м-ст Лазур и Сливово градина в землището на с. Константиново	преходен	Договор №Д18001286ВН/25.07.2018г.	26
Изработване на ПУП-ПРЗ за ПИ с идентификатор 10135.3523.439, 10135.3523.440 и 10135.3523.441, част от кв. 7 в СО "Кочмар", общ. Варна - по влязло в сила съдебно решение	преходен	Договор №Д19000242ВН/20.02.2019г.	2 496
Изработване на специализиран кадастър на 6 м.р. гр. Варна	преходен	Договор №Д21001414ВН/03.09.2021г.	31 191
Изработване на специализиран кадастър на 17 м.р. гр. Варна	преходен	Договор №Д210014154ВН/03.09.2021г.	31 192
Изработване на специализиран кадастър на 23 м.р. гр. Варна	преходен	Договор №Д21001431ВН/07.09.2021г.	41 880
Изработване на специализиран кадастър на 24 м.р. гр. Варна	преходен	Договор №Д21001425ВН/03.09.2021г.	66 912
Изработване на специализиран кадастър на 25 м.р. гр. Варна	преходен	Договор №Д21001423ВН/03.09.2021г.	9728



Изработване на специализиран кадастър на 26 м.р. гр. Варна	преходен	Договор / 21001423ВН/03.09.2021г.	135 968
ПУП - ПРЗ на СО "Боровец - север" в т.ч. ИГП	преходен	Договор №Д19000232ВН/19.02.2019г.	76 875
2. НОВИ ОБЕКТИ:			6 605 730
Реконструкция на естакаден мостик в района на "Северен плаж", община Варна и устойчивото му интегриране в обслужването на малотонажни плавателни съдове - ПУП и съгласувателни процедури	НОВ		5 000
Изработване на ПУП-ПРЗ на ПИ с идентификатори 10135.3513.1960 и 10135.3513.250, 26-ти м.р., район "Младост", община Варна (за математическа гимназия)	НОВ		30 000
Изграждане на техническа инфраструктура в со "Добрева чешма" - разработване на ПУП-ПП за отбивка № 4	НОВ		1 200
Изграждане на техническа инфраструктура в со "Добрева чешма" - разработване на ПУП-ПП за отбивка № 5	НОВ		1 900
ПУП - ПРЗ на контактната зона между СО "Планова" и жк "Възраждане" IV	НОВ		10 000
ПУП - ПРЗ на Малка чайка; ПУП - ПРЗ в обхвата на ПИ с идентификатори 10135.5501.79, 10135.5501.78 и 10135.5501.82	НОВ		100 000
ПУП - ПРЗ на гробищен парк "Кантара"	НОВ	51 ха	12 000
Изработване на ПУП - ПУР на частите от селищните образувания "Ален мак" и "Боровец-юг" в гр. Варна по влезли в сила съдебни решения /-кк "Чайка" - за кв. 4, кв.6, кв. 7, кв. 60 и част от кв. 5; СО "Акчелар" за кв. 42, 43,44,45,46 и 49 и частта от кв. 24, източно от УПИ III-9520; СО "Манастирски рид, Бялата чешма и Дъбравата", 20, 21 и 26; СО "Траката", частта под гробището и по влезли в сила съдебни решения.	НОВ		116 800
ПУП-ПРЗ на 29-ти м.р., гр. Варна	НОВ	51,5 ха	116 000
ПУП - ПРЗ на Южна промишлена зона	НОВ	78 ха	90 000




ПУП – ПРЗ на м. "Стадиона", кв. Виница	НОВ	45 ха	30 000
ПУП – ПРЗ на м. "Прибой" – к.р. 5405	НОВ	5 ха	5 000
ПУП – ПРЗ на 1 м. р., гр. Варна	НОВ	29 ха	68 000
ПУП – ПРЗ на 3 м. р., гр. Варна	НОВ	23 ха	46 000
ПУП – ПРЗ на 4 м. р., гр. Варна	НОВ	26 ха	80 000
ПУП – ПРЗ на 7 м. р., гр. Варна	НОВ	62 ха	195 000
ПУП – ПРЗ на 8 м. р., гр. Варна	НОВ	51 ха	140 000
ПУП – ПРЗ на 10 м. р., гр. Варна	НОВ	21 ха	60 000
ПУП – ПРЗ на части от СО „Боровец-юг“ попадащи в КВС и обвързване с действащия ПУР на СО „Боровец-юг“	НОВ	9 ха	14 000
ПУП – ПРЗ за терени в режим на строителна забрана между кк "Слънчев ден" до сп. "Журналист" по плана на кк "Чайка"	НОВ	60 ха	60 000
Актуализация на ПУП – ПРЗ на жк "Бриз" и жк "Бриз-юг" и 21-ви м. р., гр. Варна, ПУП-ПУР от о.т. 582 до о.т. 597, кв. Бриз за обект "Укрепване свлачище местност "Свети Никола", национален идентификатор № VAR 06.10135-06-04 - втори етап" (7199 лв)	НОВ	90 ха	90 000
Изработване на специализиран цифров кадастър за терени в режим на строителна забрана между кк "Слънчев ден" до сп. "Журналист" по плана на кк "Чайка"	НОВ	20 ха	36 000
ПУП-ПРЗ на основание чл. 124а и чл. 16 от ЗУТ за икономическа зона Варна северно от автомагистрала "Хемус" до землищната граница на с. Слънчево с териториален обхват устройствена зона ПП, както е показано в графичната част на одобрения предварителен проект на ОУП на община Аксаково	НОВ	След споразумение и осигуряване на финансиране с община Аксаково и Държавата (3 200 000лв)	
Актуализация на Предварителен проект на ПУП – ПРЗ на 28 м.р.на гр.Варна, съгласно Наредба № РД-02-20-2 от 20 декември 2017 г. за планиране и проектиране на комуникационно-транспортната система на урбанизираните територии и кадастрална карта от 1970 в 2005 координатна система	НОВ	60 ха	29 400



<p>Актуализация на Предварителен проект на ПУП – ПРЗ на 27 м.р. на гр.Варна, съгласно Наредба № РД-02-20-2 от 20 декември 2017 г. за планиране и проектиране на комуникационно-транспортната система на урбанизирани територии и кадастрална карта от 1970 в 2005 координатна система</p>	<p>НОВ</p>	<p>90 ха</p>	<p>28 800</p>
<p>Актуализация на Предварителен проект на ПУП-ПРЗ на 16-юг м.р. на гр.Варна, съгласно Наредба № РД-02-20-2 от 20 декември 2017 г. за планиране и проектиране на комуникационно-транспортната система на урбанизирани територии и кадастрална карта от 1970 в 2005 координатна система</p>	<p>НОВ</p>	<p>40 ха</p>	<p>35 400</p>
<p>Актуализация на Предварителен проект на ПУП – ПРЗ на 15-ти м.р. на гр.Варна, съгласно Наредба № РД-02-20-2 от 20 декември 2017 г. за планиране и проектиране на комуникационно-транспортната система на урбанизирани територии и кадастрална карта от 1970 в 2005 координатна система</p>	<p>НОВ</p>	<p>45 ха</p>	<p>34 950</p>
<p>Актуализация на Предварителен проект на ПУП – ПРЗ на м. "Вилите"-кв. "Аспарухово", съгласно Наредба № РД-02-20-2 от 20 декември 2017 г. за планиране и проектиране на комуникационно-транспортната система на урбанизирани територии и кадастрална карта от 1970 в 2005 координатна система</p>	<p>НОВ</p>	<p>30 ха</p>	<p>11 100</p>
<p>Актуализация на Предварителен проект на ПУП – ПРЗ на м. "Орехчето" – територията извън полигона, съгласно Наредба № РД-02-20-2 от 20 декември 2017 г. за планиране и проектиране на комуникационно-транспортната система на урбанизирани територии и кадастрална карта от 1970 в 2005 координатна система)</p>	<p>НОВ</p>	<p>220 дка</p>	<p>6 180</p>
<p>ПУП-ПРЗ на ПИ с идентификатори 30497.17.52, 30497.17.53, 30497.17.54, 30497.17.58, 30497.17.59 по КК на землище с. Звездица (Гробищен парк с. Звездица)</p>	<p>НОВ</p>	<p>11,4 дка</p>	<p>35 000</p>





Изработване на ПУП-ПРЗ на кв. 8, 9, 24, част т кв. 29, 33, 34, 36, 60, 61, 63, 69, 71 в СО "Ментеше" и по издадени заповеди за допускане да се изработят ПУП-ПРЗ на кв. 10, част от кв. 20 и кв. 53 от СО "Ментеше"	НОВ	6,3 ха	18 000
Изготвяне на зелен кадастър на дървесната растителност и зелените площи в обхват: запад и север - бул. "Приморски", бул. "Цар Освободител", бул. "Княз Борис I", изток - до ПИ 10135.536.301, юг - до ПИ 10135.1509.12, 10135.2561.7, 10135.2561.23, 10135.2561.25, 10135.2561.27, 10135.2561.37, 10135.2561.30, 10135.2561.31, 10135.2561.32, 10135.2561.33, 10135.2561.34, 10135.2561.36, 10135.2561.5, 10135.2561.13, 10135.2561.40, 10135.2561.42, 10135.2561.43, 10135.2536.1018, 10135.2536.1016, 10135.2536.1034, 10135.2536.1035, 10135.2536.1036, 10135.2536.1029, 10135.2536.1031, 10135.2536.545.	НОВ		180 000
Изработване на ПУП-ПРЗ за ПИ с идентификатор 10135.3515.2 "за администрация", район Младост, община Варна	НОВ		10 000
Изработване на ПУП-ПРЗ на ПИ с идентификатор 10135.3512.178 "за църква", район Младост, община Варна	НОВ		5 000
Изработване на проект за ПУП-ПУР на улица с ширина 10 м., свързваща ул. "Роза" и ул. "Синцев", представяващ изменение на УПИ I-общ. и УПИ II-общ./ПИ 10135.2553.401, ПИ 10135.2553.405 и ПИ 10135.2553.406/ кв. 46 по плана на 25-ти м.р., гр. Варна	НОВ		5 000
Изграждане на централизирана и интегрирана Гео-пространствена информационна система	НОВ		4 170 000
Изработване на ПУП-ПРЗ за IV м.р. в район "Владислав Варненчик", община Варна	НОВ	5,3 ха	50 000
Изработване на проект за ПУП-ПРЗ на СО "Боровец-юг" - при съобразяване с влезли в сила ПУП-ПРЗ в обхвата на СО, със северна граница - ос на улицата, приета като районна артерия III клас, във връзка с предвижданията на ОУП на община Варна	НОВ		80 000





600 000		НОВ	План за устойчива градска мобилност на об: а Варна
7 971 041			ВСИЧКО:


 Арх. Десислава Борисова
 Директор/Дирекция "АГУП"
 Съгласно Заповед № ДС-00484/04.04.2022г.


 Арх. Виктор Бузев
 Главен архитект на община Варна