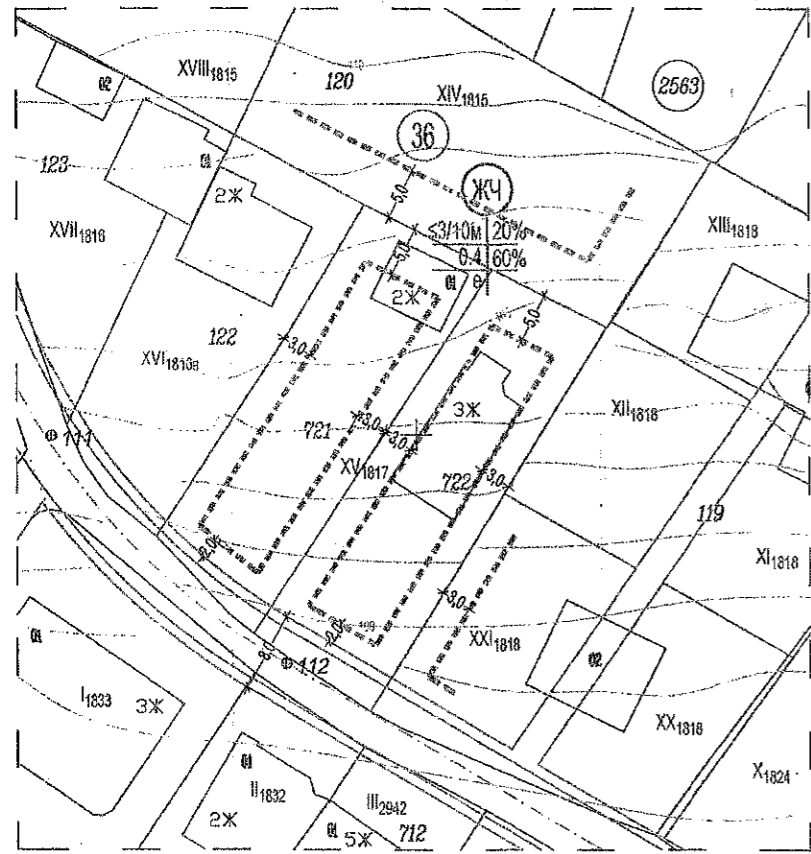
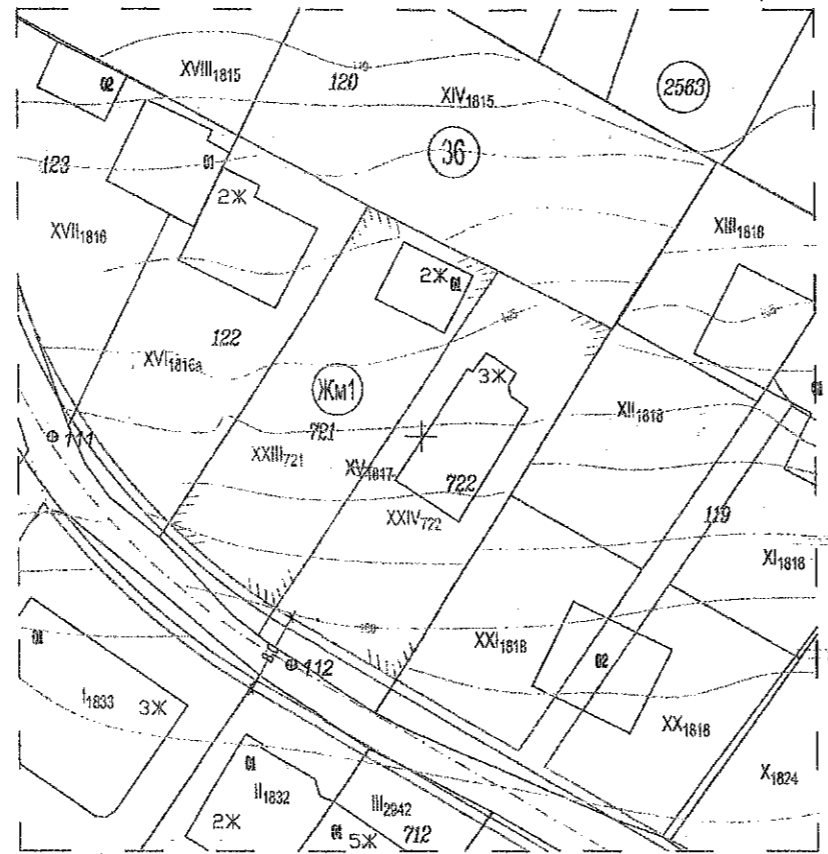


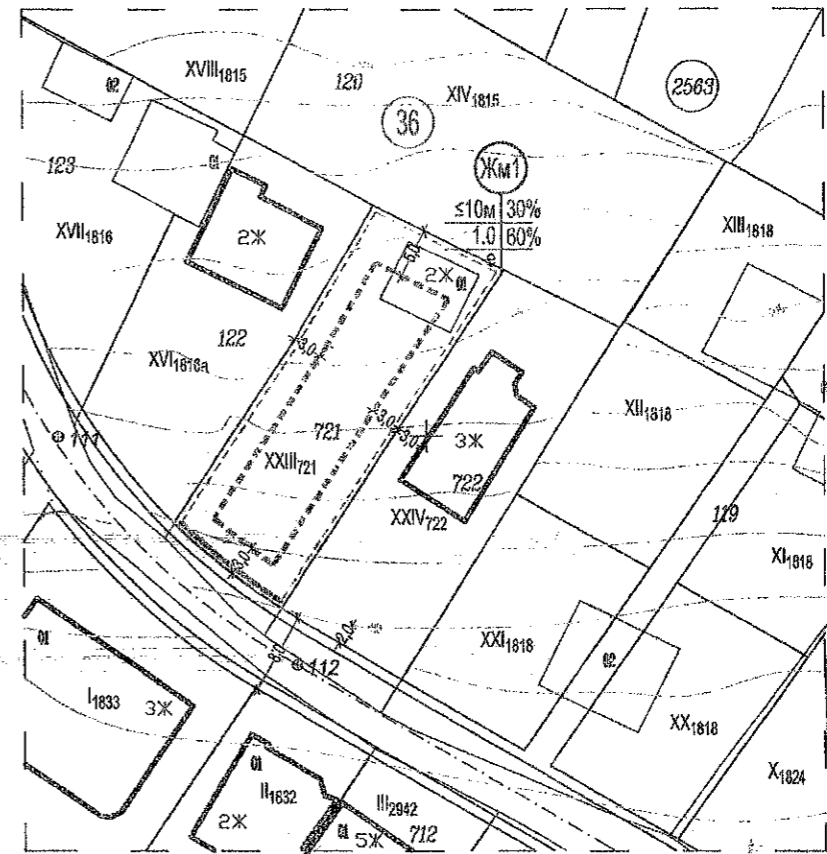
Извадка от действащ ПУП ПР за
XV-1817, кв.36, ж.к."Бриз", гр.Варна, одобрен със Заповед
№Г-170/15.09.1993г. на Кмета на общ.Варна и Заповед
№Г-247/02.11.2006г на Кмета на р-н "Приморски" за ПУП ПЗ и ПИ 2938
и ПИ 2937 кв.36, ж.к."Бриз", гр.Варна
М 1:500



ПЛАН ЗА РЕГУЛАЦИЯ
М 1:500



Подробен устройствен план
План за регулация за УПИ XXIII-721-"за жил. стр." (ПИ- 10135.2563.721),
УПИ XXIV-722 -"за жил.стр."(10135.2563.722)
План за застрояване за УПИ XXIII-721, кв.36,ж.к."Бриз", гр.Варна
ПЛАН ЗА ЗАСТРОЯВАНЕ М 1:500




Забележки:
1. За ПИ-721 и ПИ-722, района е одобрен със Заповед №РД-18/24.10.2003г., на МД на АТК.
2. ПИ-721 и ПИ-722, които в свое време са строителна забрана по ОУП/2012 гва издадени със Заповед №РД/02-14.300/21.04.1997г. на МРРБ
3. Сметката предвидена е изработена в съответствие с действащия ПУП ПР за ж.к."Бриз" на Кмета на общ.Варна, одобрена от Община Варна.
4. Централната Заповед №Г-247/02.11.2006г. на Кмета на район "Приморски", се отнася за ПИ-113 на ПИ-2937(ж.к."721") и ПИ-2938(722).

Забележки:
1. Проектът е съобразен с ОУП на общ.Варна, одобрен със Заповед №РД-02-14/22.09.03.09.2012г. и Заповед №РД-11-2197/03.08.2012г. и обявен в ДВ бр.70/14.08.2012г.

ТЕХНИЧЕСКИ ПОКАЗАТЕЛИ												
№ об.	УПИ №	устройствена зона	ПТИ №	УПИ №	% макс. %	поземлен имот с установено предназначение	стреха м	макс. плътн. на застр. в%	Квот	дв.раст мин.зелен. %	дв.раст	начел на застрояване
36	XXIII-721	Жм1	554	522	5.8	за жил.стр.	≤10	30	1.0	60	Ж	е
36	XXIV-722	Жм1	576	528	8.3	за жил.стр.	≤10	20	0.4	60	-	е

Забележки:
1. За улочна регулация по чл.18, ал.1 от ЗУТ се отнасят от ПИ-721/32 кв., а от ПИ-722/48 кв.



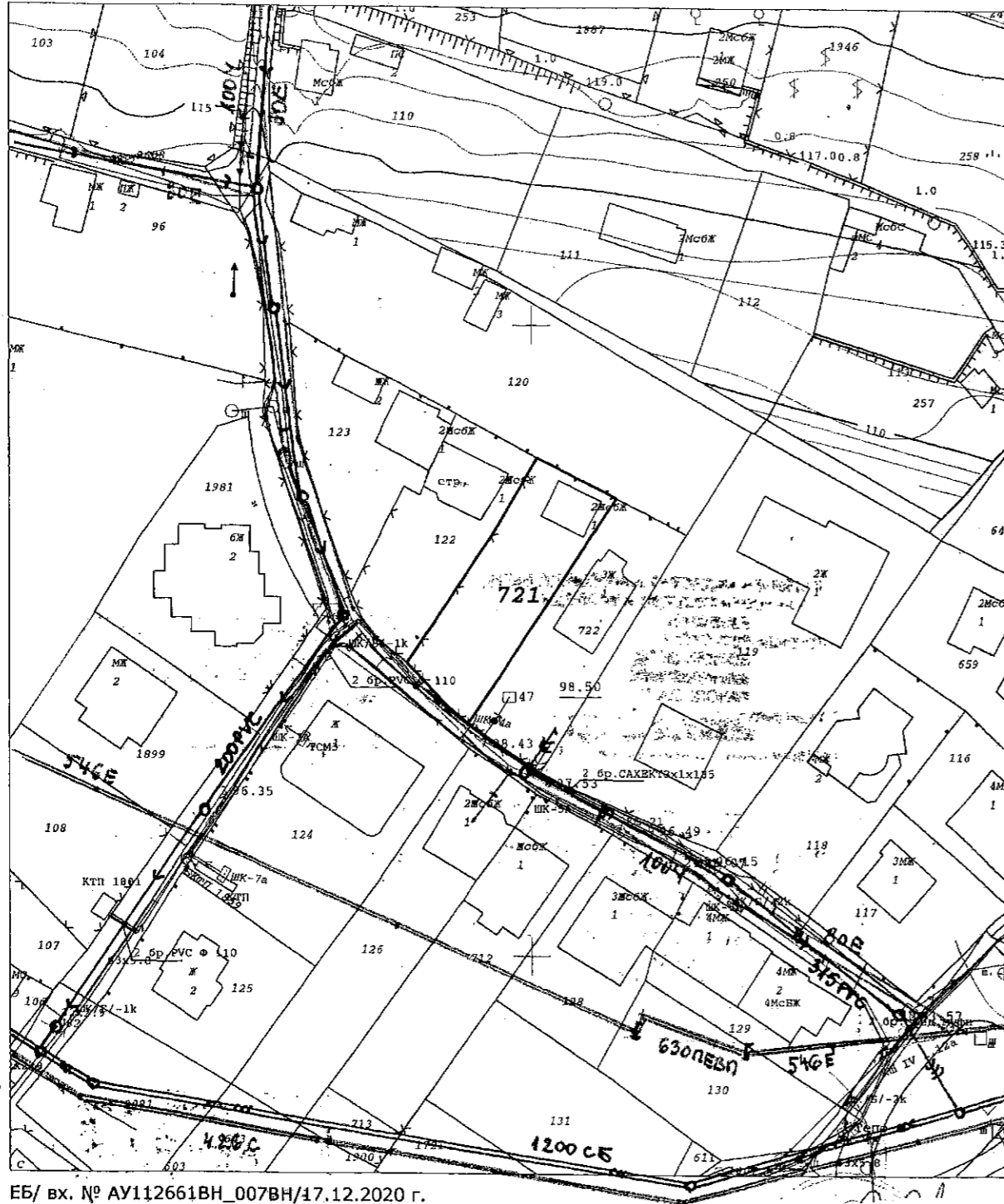
арх.Бр. Карагеоргиев.....



И.Иванова

За ИГП

СКИЦА
на част от плана на м. "Св. Никола", гр. Варна
М 1:1000



ЕБ/ вх. № АУ112661ВН_007ВН/17.12.2020 г.

Началник отдел "КР":
/ инж. В. Вълчева /

ПИ 10135.2563.721 по КК на гр. Варна, ж. к. "Бриз" – гр. Варна

Скицата предварително да се съгласува с отдел "К и Р" при Община Варна, "В и К" ООД, „ЕЛЕКТРОРАЗПРЕДЕЛЕНИЕ СЕВЕР“ АД, БТК „Далекосъобщения“, газоразпределителни дружества и „Военноморски сили“.

Обхвата за ИГП се определя от инж. Олег Колев,
Гл. експерт "Свлачища и укрепване на територии":



ПОДЗЕМЕН КАДАСТЪР ПРИ ОБЩИНА ВАРНА
НАЧЕСЕНИ ПОДЗЕМНИ ПРОВОДИ
ЕЛ. КАБЕЛ
ЛЕГЕНДА: ТЕЛ. КАБЕЛ
ВОДОПРОВОД
КАНАЛИЗАЦИЯ
ГАЗОПРОВОД
Специалист: **ВИКТОР КОЛЕВ**
гр. Варна, 28.01.2021 г.

Варна, 28.01.2021 г.
Упълномощен: *[Signature]*
Дата: 28.01.2021 г.

„ЕЛЕКТРОРАЗПРЕДЕЛЕНИЕ СЕВЕР“ АД
Подземни ел. кабели нанесени схематично.
Трябва да се вземе предвид при строителство да се спазва
Правилник №16/2004г. за сервитутите
на енергийните обекти.
Преди започване на изкопни дейности
да се съгласува с
Банк за срок от 1 година.
28.01.2021 г.
[Signature]

3038А 56350441 / 4.01.2021

Съгласувано с ВМС на РБ
в. д. *[Signature]*
В помощ: *[Signature]*
Съгласуван
дата: 09.02.2021 г.
Важно: да се даде отговор

ВТМАСОМ
БТК ЕАД
СТРОИТЕЛЕН КОНТРОЛНА ЕСМ
ВАЖИ ЗА ПРОЕКТИРАНЕ
ЗА СРОК ОТ 1 ГОДИНА
СЪГЛАСУВАНО ОТ ПУБЛИЧНИ
ДАТА: 09.02.2021 г.
Свободна третица срещу

27.01 21
[Signature]

„ОВЕРГАЗ МРЕЖИ“ АД
Вх. № 2919 / РМ
Изм. № 19.01.2021



Щ. Иванова
С. Петрова